

INFO  
SUL RETRO

# SCOPRI!

## LA VIA DELLA PIETRA CON CORSI LINGUE E SPORT



WWW.LINGUESPORT.CH




### NATURA DELLA PIETRA

ZONE INTERESSATE  
DAL PERCORSO

SEDE ASSOCIAZIONE  
VIA DELLA PIETRA



**Lingue e Sport** non fa rima unicamente con materie scolastiche e attività sportive. Da anni ogni partecipante ai corsi, oltre alle tradizionali attività, ha la possibilità di avvicinarsi al nostro territorio e alla sua storia attraverso dei momenti didattici e creativi che si svolgono fuori dalle aule scolastiche. Discutere con i ragazzi aspetti legati al territorio ha lo scopo di stimolare un poco quella sensibilità e senso d'appartenenza verso ciò che ci circonda e che ci ha plasmato nel corso dei secoli. Le immagini e i contenuti di questo sottopiatto sono stati realizzati dai ragazzi nell'ambito dell'attività **"Alla Scoperta del Nostro Territorio"**.



## Contatti

### Lingue e Sport

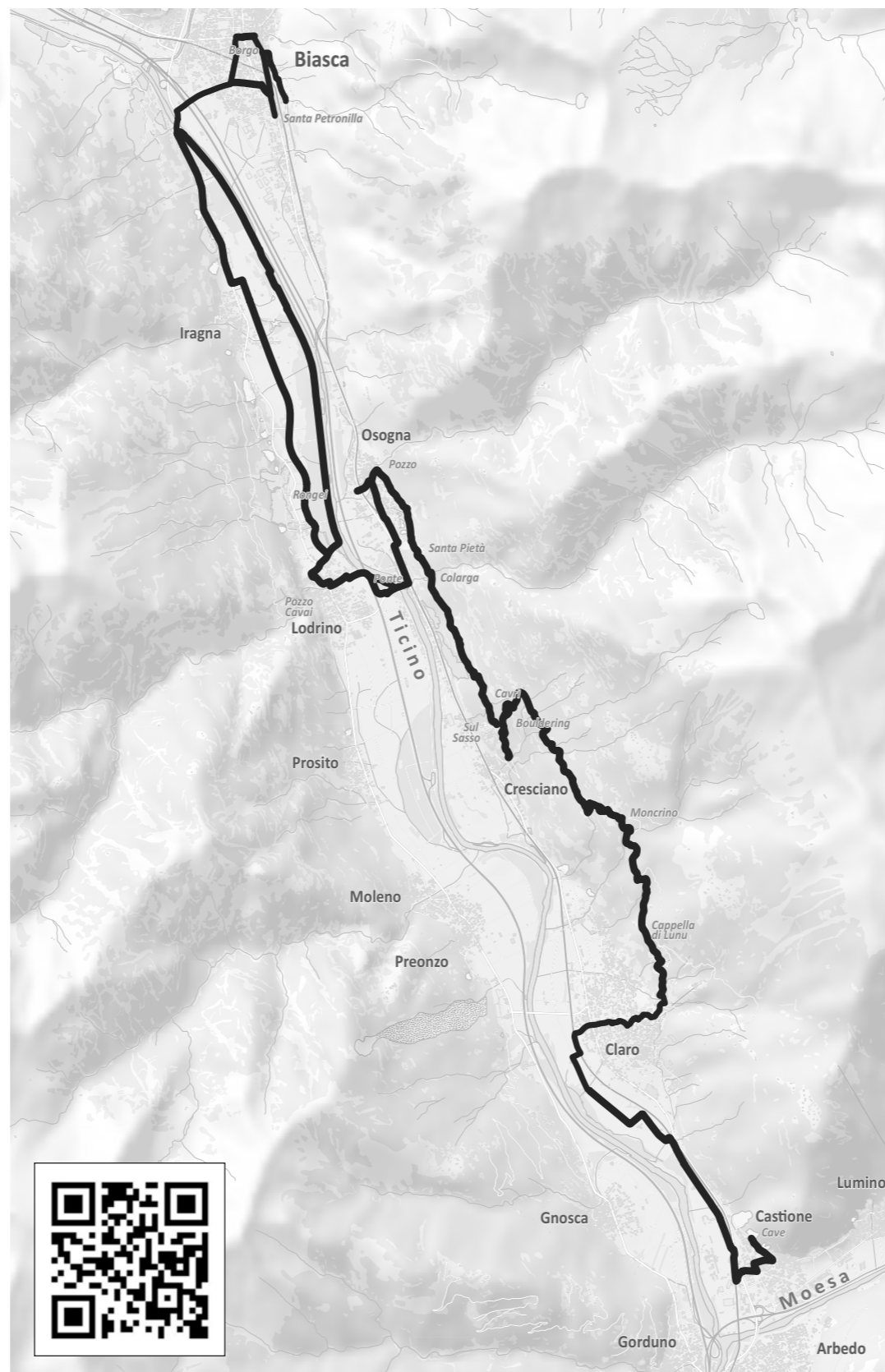
Via Francesco Chiesa 4  
6501 Bellinzona

Telefono 091 814 58 58  
corsi@linguesport.ch  
www.linguesport.ch

### Associazione Via della Pietra

CP 509  
6702 Claro

associazioneviapietra@gmail.com  
www.viadellapietra.ch



### LA BUZZA DI BIASCA

Nel 1513 un pezzo del Monte Crenone a nord di Biasca si staccò e chiuse completamente l'imbocco della valle di Blenio. Il fiume Brenno, non potendo più defluire, creò un lago che si estese fino a nord di Malvaglia. Nel 1515 questo sbarramento cedette improvvisamente spazzando tutto sul suo percorso da Biasca a Magadino. Viene ricordata come una delle più grosse catastrofi naturali europee del XVI secolo.

### POZZI E TORRENTI

Molto suggestivi sono le cascate e pozzi creati dall'erosione fluviale della Nala, così come la cascata doppia sul riale Froda a valle del ponte di Santa Petronilla. L'erosione fluviale è tipica dei corsi d'acqua delle valli laterali, che dopo l'ultima grande glaciazione presentavano uno scalino molto pronunciato con la valle principale.

### LO SCALPELLINO

Lo scalpellino è stata la figura fondamentale per lo sviluppo dell'industria legata alla pietra di questa regione. Il duro lavoro di queste persone ha permesso a molte famiglie di avere un sostentamento. Le antiche fatiche degli scalpellini sono ora lenite dalla presenza di macchinari all'avanguardia che permettono migliori condizioni di lavoro.

### CAVE

La pietra da sempre è la risorsa naturale più importante per la valle Riviera. Ancora oggi viene estratta, lavorata ed esportata in varie parti della Svizzera e del mondo. Vedere la passione che questi cavisti mettono nel loro lavoro ci permette di apprezzare ancora maggiormente l'intrinseca bellezza di questo materiale che abbonda nella nostra regione.

### CRESCIANO SUL SASSO

Sul Sasso costituisce il vecchio nucleo di Cresciano, situato su di un terrazzo dovuto a una deformazione gravitativa profonda di versante. Nel 1567 accoglieva 48 famiglie, contro le 8 presenti nella parte bassa del paese. I boschi sopra l'antico nucleo sono apprezzati a livello europeo dai praticanti del bouldering, attività di arrampicata su massi nata negli anni '70.

### SANTA PIETÀ

Nel Santuario della Santa Pietà viene venerata una copia dell'immagine miracolosa di Cannobbio. L'oratorio, un tempo ricchissimo di ex voto, è un semplice edificio con una volta a botte e coro quadrangolare, ingrandito nel 1699 e nel 1720. Le spettacolari forme di erosione fluviale del torrente Boggera sono diventate la meta fissa degli appassionati di Canyoning provenienti da tutto il mondo.

### L'Ente Regionale per lo Sviluppo

#### del Bellinzonese e Valli (ERS-BV)

ha il compito di valorizzare il potenziale economico e territoriale della regione.

Soci attivi dell'ERS-BV sono i Comuni ed i Patriziati del comprensorio. L'Agenzia regionale per lo sviluppo, con sede a Biasca, è disponibile per qualsiasi tipo di informazione e supporto in ambito di politica regionale e promozione economica, stimola la messa in rete e la nascita di progetti a beneficio della regione, offre consulenza e accompagnamento ad iniziative di tipo turistico ed imprenditoriale.

L'Organizzazione Turistica Regionale (OTR) Bellinzonese e Alto Ticino si occupa dell'animazione, dell'assistenza e dell'informazione al turista e provvede alla commercializzazione e alla promozione turistica per la regione, sviluppando e coordinando i prodotti turistici e le attività di marketing.

L'Associazione Via della Pietra, con sede nel comune di Riviera, è stata costituita il 7 febbraio 2019 a seguito dello scioglimento della Comunità di Riviera ed ha lo scopo di sviluppare il progetto omonimo, inizialmente elaborato dalla Comunità e sviluppato poi in collaborazione con la SUPSI. Con la Via della Pietra si intende valorizzare un comprensorio profondamente segnato a livello socio-economico dallo sviluppo dell'industria del granito, materia prima di cui la regione è ricca, e contribuire a far conoscere le molteplici possibilità di utilizzazione di questo materiale nel settore della costruzione.

INFO  
SUL RETRO

# SCOPRI!

## LA VIA DELLA PIETRA CON CORSI LINGUE E SPORT



WWW.LINGUESPORT.CH




### LAVORARE LA PIETRA

ZONE INTERESSATE  
DAL PERCORSO

SEDE ASSOCIAZIONE  
VIA DELLA PIETRA



**Lingue e Sport** non fa rima unicamente con materie scolastiche e attività sportive. Da anni ogni partecipante ai corsi, oltre alle tradizionali attività, ha la possibilità di avvicinarsi al nostro territorio e alla sua storia attraverso dei momenti didattici e creativi che si svolgono fuori dalle aule scolastiche. Discutere con i ragazzi aspetti legati al territorio ha lo scopo di stimolare un poco quella sensibilità e senso d'appartenenza verso ciò che ci circonda e che ci ha plasmato nel corso dei secoli. Le immagini e i contenuti di questo sottopiatto sono stati realizzati dai ragazzi nell'ambito dell'attività "Alla Scoperta del Nostro Territorio".



## Contatti

### Lingue e Sport

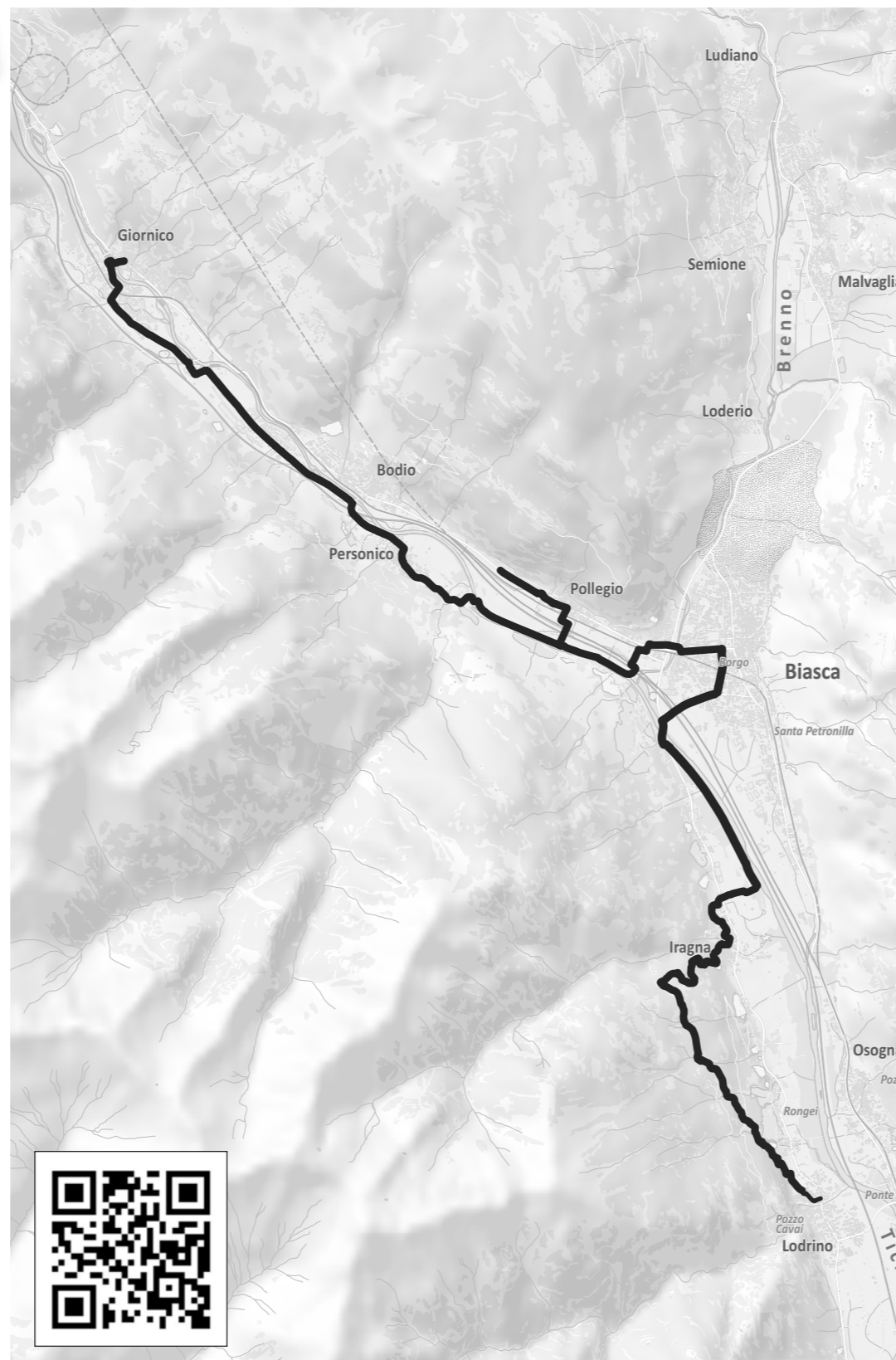
Via Francesco Chiesa 4  
6501 Bellinzona

Telefono 091 814 58 58  
corsi@linguesport.ch  
www.linguesport.ch

### Associazione Via della Pietra

CP 509  
6702 Claro

associazioneviapietra@gmail.com  
www.viadellapietra.ch



### PIAZZA E CASA COMUNALE DI IRAGNA

Casa comunale e piazza di Iragna (1993-1995), bell'esempio di edilizia civile progettata dall'architetto ticinese Raffaele Cavadini dove è stato valorizzato lo gneiss locale per la pavimentazione e le facciate. Il portale progettato dall'architetto ticinese Stefano Zerbi, simboleggia una delle ipotetiche porte della Via della Pietra.



### FONTANE

Le fontane per secoli sono state di fondamentale importanza per l'approvvigionamento di acqua potabile. A Ca d'Valège a Claro è presente la vasca di una vecchia fontana monolitica in gneiss che è stata integrata in una nuova composizione nel 1984. La vasca presenta sul suo bordo la data 1616, ciò che ne fa probabilmente la fontana più antica delle Tre Valli.

### Centrali idroelettriche

Scavate nel cuore della montagna, le Centrali idroelettriche delle valli ticinesi sono l'ultimo tassello della lunga serie di dighe, gallerie e pozzi realizzati allo scopo di produrre elettricità. Degna di nota dal punto di vista architettonico è la centrale del Piottino realizzata tra il 1928 e il 1932. L'imponente architettura e le condotte aggrappate alla parete rocciosa alle sue spalle, rendono riconoscibile la centrale a chiunque transiti sull'autostrada A2 all'altezza di Nivo.

L'Associazione Via della Pietra, con sede nel comune di Riviera, è stata costituita il 7 febbraio 2019 a seguito dello scioglimento della Comunità di Riviera ed ha lo scopo di sviluppare il progetto omonimo, inizialmente elaborato dalla Comunità e sviluppato poi in collaborazione con la SUPSI. Con la Via della Pietra si intende valorizzare un comprensorio profondamente segnato a livello socio-economico dallo sviluppo dell'industria del granito, materia prima di cui la regione è ricca, e contribuire a far conoscere le molteplici possibilità di utilizzazione di questo materiale nel settore della costruzione.

### SCULTURE

La pietra è una delle materie predilette dagli scultori che cercano di far emergere la forma e la vita dal blocco di sasso ancor prima di averlo scolpito. Queste opere ci ricordano quanto importante sia la pietra nel fissare nella memoria storica delle persone credenze ed eventi fondamentali nella creazione del Ticino come lo conosciamo oggi.

### Ponti

I ponti a schiena d'asino di Giornico facevano parte dell'antica mulattiera del San Gottardo (denominata Strada Francisca o anche Via Francigena) che ebbe grande importanza per il traffico di viandanti e di merci a partire dal XII secolo. Ritenuto impossibile a quel tempo attraversare la gola della Biaschina, la stessa veniva aggirata salendo a Chironico e scendendo poi su Lavorgo: questo tragitto resterà, fino al 1500, l'unica via praticabile per il transito nord-sud.

### Grotti

I grotti sono un inestimabile patrimonio della cultura ticinese. A Personico troviamo un eccezionale esempio di come l'uomo ha utilizzato le correnti fredde che escono dalle montagne per costruirvi delle cantine al fine di conservare gli alimenti. Nel tempo, da semplici cantine, i grotti si sono trasformati in luogo di ritrovo dove poter consumare ottimi prodotti del territorio.

### L'Ente Regionale per lo Sviluppo

**del Bellinzonese e Valli (ERS-BV)** ha il compito

di valorizzare il potenziale economico e territoriale della regione.

Soci attivi dell'ERS-BV sono i Comuni ed i Patriziati del comprensorio. L'Agenzia regionale per lo sviluppo, con sede a Biasca, è disponibile per qualsiasi tipo di informazione e supporto in ambito di politica regionale e promozione economica, stimola la messa in rete e la nascita di progetti a beneficio della regione, offre consulenza e accompagnamento ad iniziative di tipo turistico ed imprenditoriale.

L'Organizzazione Turistica Regionale (OTR) Bellinzonese e Alto Ticino si occupa dell'animazione, dell'assistenza e dell'informazione al turista e provvede alla commercializzazione e alla promozione turistica per la regione, sviluppando e coordinando i prodotti turistici e le attività di marketing.

# SCOPRI!

## LA VIA DELLA PIETRA CON CORSI LINGUE E SPORT



WWW.LINGUESPORT.CH



INFO  
SUL RETRO



### VIVERE CON LA PIETRA

ZONE INTERESSATE  
DAL PERCORSO

SEDE ASSOCIAZIONE  
VIA DELLA PIETRA



**Lingue e Sport** non fa rima unicamente con materie scolastiche e attività sportive. Da anni ogni partecipante ai corsi, oltre alle tradizionali attività, ha la possibilità di avvicinarsi al nostro territorio e alla sua storia attraverso dei momenti didattici e creativi che si svolgono fuori dalle aule scolastiche. Discutere con i ragazzi aspetti legati al territorio ha lo scopo di stimolare un poco quella sensibilità e senso d'appartenenza verso ciò che ci circonda e che ci ha plasmato nel corso dei secoli. Le immagini e i contenuti di questo sottopiatto sono stati realizzati dai ragazzi nell'ambito dell'attività "Alla Scoperta del Nostro Territorio".



## Contatti

### Lingue e Sport

Via Francesco Chiesa 4  
6501 Bellinzona

Telefono 091 814 58 58  
corsi@linguesport.ch  
www.linguesport.ch

### Associazione Via della Pietra

CP 509  
6702 Claro

associazioneviapietra@gmail.com  
www.viadellapietra.ch

### INSEDIAMENTI DI ORIGINE MEDIEVALE

I nuclei di Curzùtt e Montegreco sono dei begli esempi di villaggi di versante di origine medievale. Sottratti all'oblio del tempo da lungimiranti progetti di restauro, fungono oggi da fulcro a varie attività di valorizzazione. Il monastero benedettino di Santa Maria Assunta, edificato nel 1490, ospita ancora oggi una piccola comunità di monache di clausura.

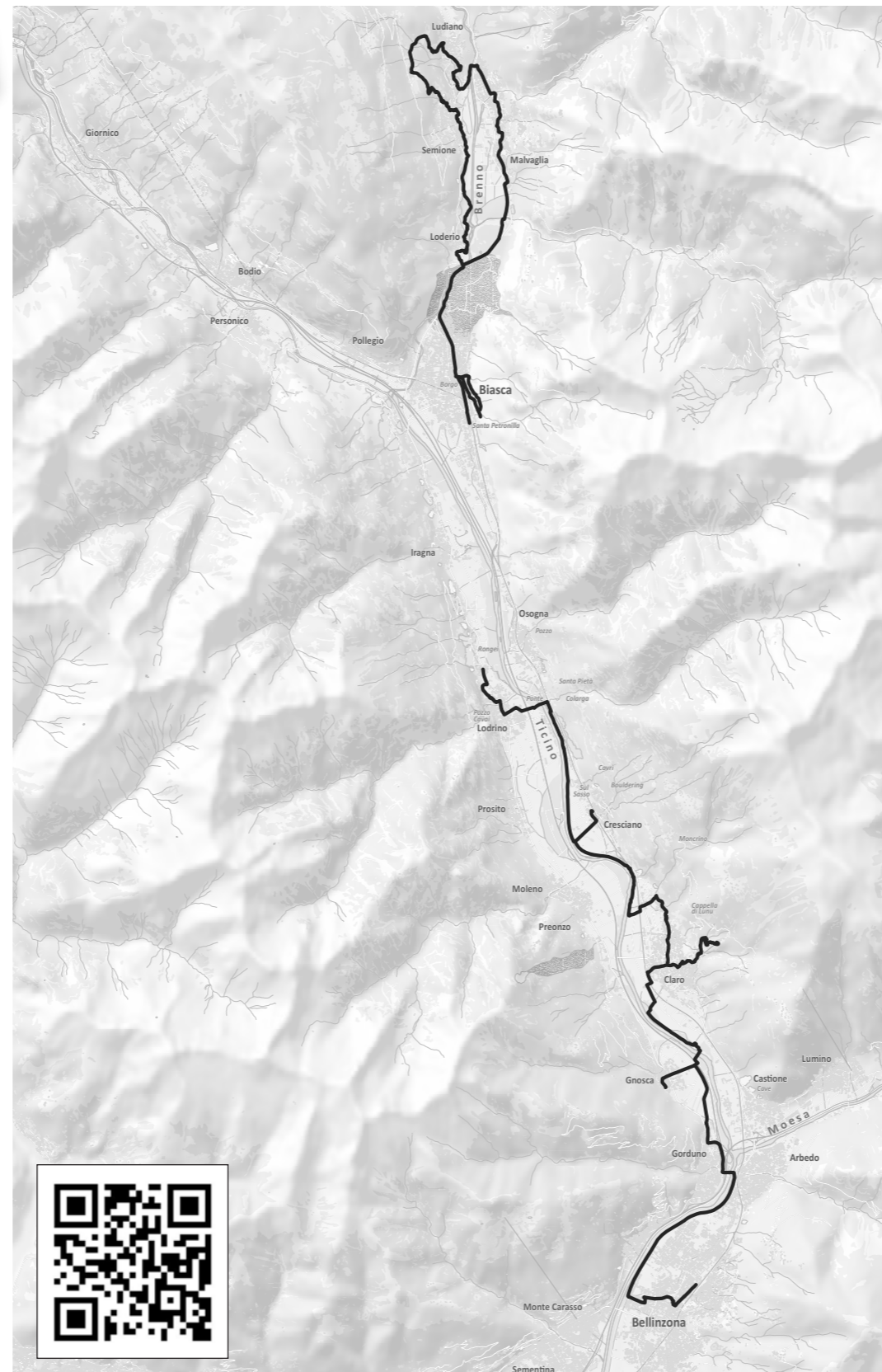
### DIMORE SIGNORILI

Casa Stanga, Casa Cavalier Pellanda così come la casa dei Lanfogti di Osogna testimoniano di un passato legato ai baliaggi e all'amministrazione locale gestita dai cantoni primitivi. Oggigiorno in alcune di queste strutture è possibile visitare delle esposizioni permanenti o temporanee che parlano della nostra storia.

### FORTINI DELLA FAME E LINEA LONA

La Linea Dufour di difesa militare eretta tra Camorino, Monte Carasso e Sementina fu costruita tra il 1848 e il 1854. È conosciuta in Ticino con il nome di "fortini della fame" poiché la sua edificazione permise di occupare molte persone in stato di miseria. Come la Linea Dufour, anche la linea LONA (Lodrino-Osogna), durante l'ultima guerra, aveva lo scopo di proteggere il nostro territorio da possibili avanzate da sud.

L'Associazione Via della Pietra, con sede nel comune di Riviera, è stata costituita il 7 febbraio 2019 a seguito dello scioglimento della Comunità di Riviera ed ha lo scopo di sviluppare il progetto omonimo, inizialmente elaborato dalla Comunità e sviluppato poi in collaborazione con la SUPSI. Con la Via della Pietra si intende valorizzare un comprensorio profondamente segnato a livello socio-economico dallo sviluppo dell'industria del granito, materia prima di cui la regione è ricca, e contribuire a far conoscere le molteplici possibilità di utilizzazione di questo materiale nel settore della costruzione.



### CASTELLI

L'importanza storica, strategica e commerciale delle Trevalli è testimoniata dalla presenza di numerosi castelli e strutture fortificate di epoca medievale. Oltre ai famosi castelli di Bellinzona, patrimonio UNESCO, ancora oggi possiamo vedere le rovine del castello di Serravalle e di quello di Claro.

### CHIESE ROMANICHE

La chiesa dei Santi Pietro e Paolo, costruita verosimilmente tra l'XI e il XII secolo, è una delle più belle espressioni dell'architettura romanica della Svizzera. La chiesa di San Nicola, risalente alla metà del XII secolo, è il monumento romanico più importante del Cantone Ticino, vi si ritrovano elementi scultorei realizzati con diversi tipi di pietra, tra i quali varietà di gneiss locali e pietra ollare.

### Incisioni rupestri

Prima dell'arrivo del cristianesimo le antiche credenze religiose così come i saperi astronomici venivano incisi sulla roccia. Sopra l'antico nucleo di Cresciano sono presenti le più belle incisioni rupestri delle Tre Valli, con quattro coppelle, una composizione di dodici croci e una di cinque croci, una croce singola e la data "1675". Spettacolare è il petroglifo di forma richiamante vagamente un teschio.

### L'Ente Regionale per lo Sviluppo

del Bellinzonese e Valli (ERS-BV) ha il compito

di valorizzare il potenziale economico e territoriale della regione.

Soci attivi dell'ERS-BV sono i Comuni ed i Patriziati del comprensorio. L'Agenzia regionale per lo sviluppo, con sede a Biasca, è disponibile per qualsiasi tipo di informazione e supporto in ambito di politica regionale e promozione economica, stimola la messa in rete e la nascita di progetti a beneficio della regione, offre consulenza e accompagnamento ad iniziative di tipo turistico ed imprenditoriale.

L'Organizzazione Turistica Regionale (OTR) Bellinzonese e Alto Ticino si occupa dell'animazione, dell'assistenza e dell'informazione al turista e provvede alla commercializzazione e alla promozione turistica per la regione, sviluppando e coordinando i prodotti turistici e le attività di marketing.